
























凡例

	指定緊急避難場所 Emergency evacuation area		警察署・交番 Police Station-Police Box (KOBAN)
	災害現象記号 Disaster event symbol		福祉施設 Welfare Facility
	地震 Earthquake		災害救援ボランティアセンター Disaster Volunteer Center
	洪水 Flood from rivers		防災行政無線 Disaster Prevention Radio Communications
	がけ崩れ Landslide		ヘリコプター臨時離着陸場 Heliport in case of emergency
	大規模な火事 Fire disasters		J R線 JR Line
	一次避難所 Primary shelter		私鉄 Private Railroad
	二次避難所 Secondary shelter		第一次緊急輸送路 First emergency transportation route
	一時（いつとき）避難場所 Safety evacuation area		第二次緊急輸送路 Second emergency transportation route
	二次救急病院 Secondary emergency hospital		
	応急救護所 First Aid Station		
	給水拠点 Water supply base		


土砂災害警戒(特別)区域【凡例】

	土砂災害警戒区域（イエローゾーン）
	土砂災害特別警戒区域（レッドゾーン）

土砂災害警戒区域・土砂災害特別警戒区域とは

土砂災害警戒区域（イエローゾーン）とは、がけ崩れなどが発生した場合に住民の生命または身体に危害が生ずるおそれがあると認められる区域です。

土砂災害特別警戒区域（レッドゾーン）とは、土砂災害警戒区域（イエローゾーン）のうち、がけ崩れなどが発生した場合に建築物に損壊が生じ、住民の生命または身体に著しい危害が生ずるおそれがあると認められる区域です。

詳しくはこちら 


内水浸水想定区域【凡例】

	1時間降雨量50mm
	1時間降雨量100mm

内水浸水想定区域とは

大雨により側溝、下水道、排水路などに水が多く流れ、その水を流しきれなくなった場合、水が溢れて道路冠水などのおそれがある区域です。

内水ハザードマップは、現況の下水道や水路の整備状況、国土地理院の地盤高情報などをもとに、浸水被害が予想される区域や水深をシミュレーションしたものです。

詳しくはこちら 



相模原市南区

